






Sachliches Teilprogramm Windenergie

- Entwurf -

Einzelflächenbewertung der Potenzialflächen Windenergie

-  Potenzialfläche Windenergie (14,32 km², 2,20 % der Landkreisfläche)
-  Erreichbares Teilflächenziel (-75 m) (6,68 km², 1,03 % der Landkreisfläche)
-  Potenzialfläche Windenergie, die sich nicht zum Vorranggebiet Windenergienutzung eignet



Planungs- und Naturschutzamt - Sachgebiet Planung -

1:125.000

Kartengrundlage: © GeoBasis-DE / BKG 2021 (Daten verändert)

Karte 15

