












Sachliches Teilprogramm Windenergie

- Entwurf -

Ausschlussgebiete Stufe 1 - Infrastruktur und Luftverkehr

-  Bundesautobahn (zuzüglich 40 m Anbauverbotszone)
-  Bundesstraße (zuzüglich 20 m Anbauverbotszone)
-  Landesstraße (zuzüglich 20 m Anbauverbotszone)
-  Kreisstraße (zuzüglich 20 m Anbauverbotszone)
-  Geplante Ortsumgehung - Ritterhude / Scharmbeckstotel
-  Stromfreileitung
-  Abstand zur Stromfreileitung nach DIN EN 50341-2-4 (entspricht 45-110 kV = 51,25 m; > 110 kV = 56,25 m)
-  Eisenbahntrasse
-  Flugplatz zuzüglich Mindestabstand zu Platzrunde bzw. Flugradius bei Modellflugplatz



Planungs- und Naturschutzamt - Sachgebiet Planung -

1:125.000

Kartengrundlage: © GeoBasis-DE / BKG 2021 (Daten verändert)

Karte 2

