





**Anlage 3**  
**Verordnung über das Naturschutzgebiet**  
**"Teichfledermausgewässer in der**  
**Gemeinde Schwanewede**  
**im Landkreis Osterholz**  
 Stand: 26.06.2019  
 Maßgebliche Karte - Blatt 9 von 14

**- ENTWURF -**

-  Grenze des Naturschutzgebietes (Innenseite der Linie)
-  Naturschutzgebiet "Teichfledermausgewässer" im Landkreis Cuxhaven - nachrichtliche Darstellung
-  FFH-Gebiet \*
-  EU-Vogelschutzgebiet \*

\* Darstellung nur innerhalb der Naturschutzgebiete

	Kartengrundlage: Auszug aus den Geobasisdaten der Niedersächsischen Vermessungs- und Katasterverwaltung © 2017 	<b>1:5.000</b>
	<b>Landkreis Osterholz</b> - Der Landrat -	

