

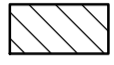
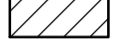


**Anlage 3**  
**Verordnung über das Naturschutzgebiet**  
**"Teichfledermausgewässer in der**  
**Gemeinde Schwanewede**  
**im Landkreis Osterholz**

Stand: 26.06.2019

Maßgebliche Karte - Blatt 13 von 14

**- ENTWURF -**

-  Grenze des Naturschutzgebietes (Innenseite der Linie)
-  Naturschutzgebiet "Teichfledermausgewässer" im Landkreis Cuxhaven - nachrichtliche Darstellung
-  FFH-Gebiet \*
-  EU-Vogelschutzgebiet \*

\* Darstellung nur innerhalb der Naturschutzgebiete



Kartengrundlage: Auszug aus den Geobasisdaten der Niedersächsischen Vermessungs- und Katasterverwaltung © 2017



**1:5.000**

**Landkreis Osterholz**  
 - Der Landrat -

