





Anlage 2
Verordnung über das Naturschutzgebiet
"Teichfledermausgewässer in der
Gemeinde Schwanevede"
im Landkreis Osterholz

Stand: 26.06.2019

Übersichtskarte 1:25.000 - Blatt 3 von 4

- ENTWURF -

-  Naturschutzgebiet
-  FFH-Gebiet *
-  EU - Vogelschutzgebiet *
-  Kreisgrenze

* Darstellung nur innerhalb des Naturschutzgebietes



Kartengrundlage: Auszug aus den Geobasisdaten
 der Niedersächsischen Vermessungs-
 und Katasterverwaltung © 2017



1:25.000

Landkreis Osterholz
 - Der Landrat -

