


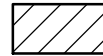


Anlage 3  
**Verordnung über das Naturschutzgebiet**  
**"Teichfledermausgewässer in der**  
**Gemeinde Schwanevede"**  
**im Landkreis Osterholz**  
 Stand: 26.06.2019  
 Maßgebliche Karte - Blatt 8 von 14

**- ENTWURF -**

-  Grenze des Naturschutzgebietes (Innenseite der Linie)
-  Naturschutzgebiet "Teichfledermausgewässer" im Landkreis Cuxhaven - nachrichtliche Darstellung
-  FFH-Gebiet \*
-  EU-Vogelschutzgebiet \*

\* Darstellung nur innerhalb der Naturschutzgebiete



Kartengrundlage: Auszug aus den Geobasisdaten der Niedersächsischen Vermessungs- und Katasterverwaltung © 2017



**1:5.000**

**Landkreis Osterholz**  
 - Der Landrat -

