





Anlage 8 zu Artikel 2 (NSG Teufelsmoor),
Anlage 3 zu Artikel 4 (LSG Teufelsmoor)

**Sammelverordnung über
Natur- und Landschaftsschutzgebiete
im Bereich
„Hammeniederung“ und „Teufelsmoor“
im Landkreis Osterholz**

vom 10.03.2017

Karte zu Artikel 2 § 11 Abs. 1, Artikel 4 § 9

-  Grenze des Naturschutzgebietes Teufelsmoor
-  Grenze des Landschaftsschutzgebietes Teufelsmoor
-  Ehemalige Torfabbaustätte der Firma Turba
-  Geplanter Tonabbau

Kartengrundlage: Auszug aus den Geobasisdaten
der Niedersächsischen Vermessungs-
und Katasterverwaltung © 2010



1:20.000



Landkreis Osterholz
- Der Landrat -

gez. Bernd Lütjen



Detailansicht: 1:10.000