

Kreisrechtssammlung des Landkreises Osterholz

zuständiges Amt Planungs- und Naturschutzamt - Amt 61 -	KRS-Nr. 6.01.2
Kurzbezeichnung Sammelerordnung über Natur- und Landschaftsschutzgebiete	

Anlagen Teil 1

zur

Sammelerordnung







über Natur- und Landschaftsschutzgebiete

im Bereich „Hammeniederung“ und „Teufelsmoor“

im Landkreis Osterholz vom 10.03.2017

Anlage 1 zu Artikel 1 (NSG Hammeniederung), Artikel 2 (NSG Teufelsmoor), Artikel 3 (LSG Hammeniederung), Artikel 4 (LSG Teufelsmoor), Artikel 5 (LSG Beekniederung)

Anlage 1 zu Artikel 1 (NSG Hammeniederung), Artikel 2 (NSG Teufelsmoor), Artikel 3 (LSG Hammeniederung), Artikel 4 (LSG Teufelsmoor), Artikel 5 (LSG Beekniederung)
Sammelverordnung über Natur- und Landschaftsschutzgebiete im Bereich „Hammeniederung“ und „Teufelsmoor“ im Landkreis Osterholz
vom 10.03.2017
Karte zu Artikel 1 § 1 Abs. 3, Artikel 2 § 1 Abs. 3, Artikel 3 § 1 Abs. 3, Artikel 4 § 1 Abs. 3, Artikel 5 § 1 Abs. 3
(Maßgebliche Karte - nördlicher Kartenteil)

-  Grenze des Naturschutzgebietes Hammeniederung
-  Grenze des Naturschutzgebietes Teufelsmoor
-  Grenze des Landschaftsschutzgebietes Hammeniederung
-  Grenze des Landschaftsschutzgebietes Teufelsmoor
-  FFH-Gebiet
-  EU - Vogelschutzgebiet

Anlage 1 zu Artikel 1 (NSG Hammeniederung), Artikel 2 (NSG Teufelsmoor), Artikel 3 (LSG Hammeniederung), Artikel 4 (LSG Teufelsmoor), Artikel 5 (LSG Beekniederung)

Anlage 1 zu Artikel 1 (NSG Hammeniederung), Artikel 2 (NSG Teufelsmoor), Artikel 3 (LSG Hammeniederung), Artikel 4 (LSG Teufelsmoor), Artikel 5 (LSG Beekniederung)

Sammelverordnung über Natur- und Landschaftsschutzgebiete im Bereich „Hammeniederung“ und „Teufelsmoor“ im Landkreis Osterholz

vom 10.03.2017
Karte zu Artikel 1 § 1 Abs. 3, Artikel 2 § 1 Abs. 3, Artikel 3 § 1 Abs. 3, Artikel 4 § 1 Abs. 3, Artikel 5 § 1 Abs. 3

(Maßgebliche Karte - südlicher Kartenteil)

- Grenze des Naturchutzgebietes Hammeniederung
- Grenze des Naturchutzgebietes Teufelsmoor
- Grenze des Landschaftsschutzgebietes Hammeniederung
- Grenze des Landschaftsschutzgebietes Teufelsmoor
- Grenze des Landschaftsschutzgebietes Beekniederung
- FFH-Gebiet
- EU-Vogelschutzgebiet

Planungsbüro: Amt für den Geobasis- und Katasterdienst des Landkreises Osterholz-Verwaltung
© 2014
Landkreis Osterholz
- Der Landrat -
1:10.000
gez. Bernd Lüggen