









Sachliches Teilprogramm Windenergie

- Entwurf -

Ausschlussgebiete Stufe 2 - Naturschutz Teil 2

-  Laub- und Mischwald ohne vorbelastete Wälder *
-  Waldschutzgebiet in Landesforsten gemäß Niedersächsische Landesforsten
-  Ausschlussgebiete für Windenergie gemäß Niedersächsische Landesforsten
-  Alter Waldstandort (enthalten im Vorranggebiet Wald)
-  Niedersächsisches Moorschutzprogramm Teil I und II
-  Regional seltene Böden

* soweit über Waldschutzgebiete hinausgehend



Planungs- und Naturschutzamt - Sachgebiet Planung -

1:125.000

Kartengrundlage: © GeoBasis-DE / BKG 2021 (Daten verändert)

Karte 9

