

Vorläufige Sicherung
des Überschwemmungsgebietes des Aschwardener Flutgraben / Meyenburger Mühlengraben
in den Landkreisen Cuxhaven und Osterholz

Bek. d. NLWKN v. 17. 01. 2018 — 62023-03-49-75-42—

Bezug: Bek. v. 11.02.2015 (Nds. MBl. S. 197)

Der NLWKN hat den Bereich der Landkreise Cuxhaven und Osterholz, der von einem hundertjährigen Hochwasser des Aschwardener Flutgraben / Meyenburger Mühlengraben überschwemmt wird, ermittelt und in Arbeitskarten dargestellt.

Die Arbeitskarten werden hiermit öffentlich bekannt gemacht. Das Überschwemmungsgebiet ist ab dem Tag nach dieser Bek. nach § 76 Abs. 3 WHG vom 31. 7. 2009 (BGBl. I S. 2585), zuletzt geändert durch Artikel 1 des Gesetzes vom 18. 7. 2017 (BGBl. I S. 2771), i. V. m. § 115 NWG vom 19. 2. 2010 (Nds. GVBl. S. 64), zuletzt geändert durch Artikel 2 § 7 des Gesetzes vom 12. 11. 2015 (Nds. GVBl. S. 307), vorläufig gesichert. Es gelten gemäß § 78 Abs. 6 WHG die Verbote und Genehmigungsvorbehalte des § 78 Abs. 1 bis 4 WHG.

Das Überschwemmungsgebiet erstreckt sich auf das Gebiet der Gemeinde Hagen im Bremischen und der Gemeinde Schwanewede und ist in der mitveröffentlichten Übersichtskarte (**Anlage**) im Maßstab 1 : 40 000 dargestellt. Die Arbeitskarten im Maßstab 1 : 5 000 (Blatt 1 bis 4) werden beim

Landkreis Cuxhaven,
Vincent-Lübeck-Straße 2,
27470 Cuxhaven,

und beim

Landkreis Osterholz,
Osterholzer Straße 23,
27711 Osterholz-Scharmbeck

aufbewahrt und können ab dem Tag nach dieser Bek. während der Dienststunden dort kostenlos eingesehen werden. In den Arbeitskarten ist die Grenze des nach § 115 Abs. 5 NWG vorläufig gesicherten Überschwemmungsgebietes mit einer roten Linie gekennzeichnet; das vom NLWKN ermittelte Überschwemmungsgebiet selbst ist blau dargestellt.

Da das Überschwemmungsgebiet des Aschwardener Flutgraben / Meyenburger Mühlengraben in den

Gebieten der Landkreise Cuxhaven und Osterholz bereits durch Veröffentlichung im Nds. MBl. am 11.02.2015 vorläufig gesichert wurde, wird die Bezugsbekanntmachung durch diese Bek. Ersetzt.

Anordnung der sofortigen Vollziehung

Gemäß § 80 Abs. 2 Nr. 4 Verwaltungsgerichtsordnung (VwGO) vom 19. März 1991 (BGBl. I S. 686), zuletzt geändert durch Artikel 4 des Gesetzes vom 30. Juni 2017 (BGBl. I S. 2193) mWv 06. Juli 2017, wird die sofortige Vollziehung der vorläufigen Sicherung des Überschwemmungsgebietes angeordnet. Die Begründung der Anordnung der sofortigen Vollziehung kann ebenfalls bei den Unteren Wasserbehörden eingesehen werden.

Rechtsbehelfsbelehrung:

Gegen diese Bek. kann innerhalb eines Monats nach Bekanntgabe Widerspruch erhoben werden. Der Widerspruch ist schriftlich oder zur Niederschrift beim

Niedersächsischen Landesbetrieb für Wasserwirtschaft, Küsten- und Naturschutz,
Betriebsstelle Verden,
Bürgermeister-Münchmeyer-Straße 6,
27283 Verden (Aller),

oder beim

Niedersächsischen Landesbetrieb für Wasserwirtschaft, Küsten- und Naturschutz,
Direktion — Geschäftsbereich VI —,
Ratsherr-Schulze-Straße 10,
26122 Oldenburg,

oder beim

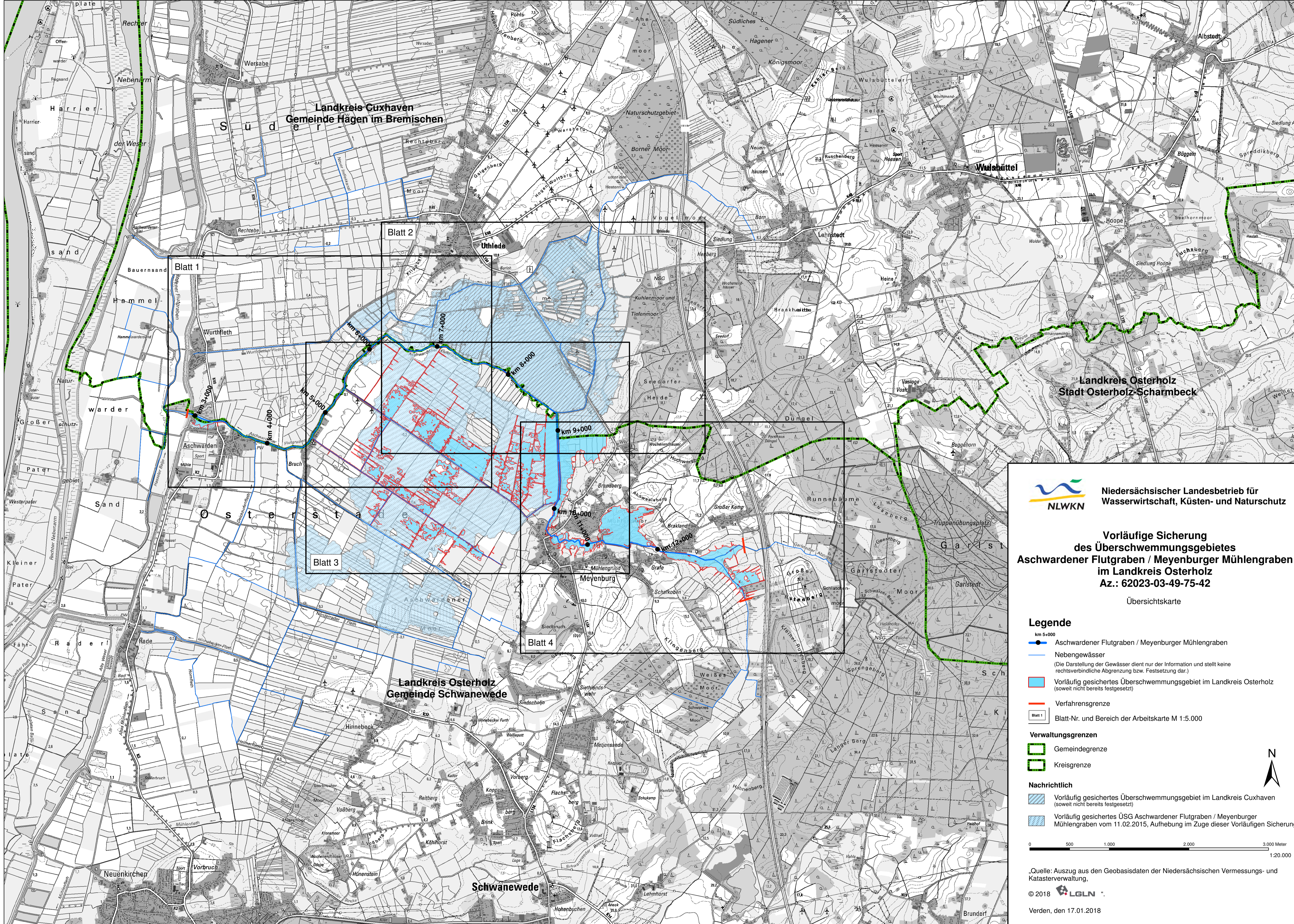
Niedersächsischen Landesbetrieb für Wasserwirtschaft, Küsten- und Naturschutz,
Direktion, Am Sportplatz 23,
26506 Norden,

einzulegen.

Hinweis:

Die aktuellen Karten werden nach der Bearbeitung auf der Internetseite des NLWKN eingestellt unter:

www.nlwkn.niedersachsen.de/Hochwasser- & Küstenschutz/Hochwasserschutz/Überschwemmungsgebiete/zu den Überschwemmungsgebietskarten.



Niedersächsischer Landesbetrieb für Wasserwirtschaft, Küsten- und Naturschutz
NLWKN

Vorläufige Sicherung des Überschwemmungsgebietes Aschwardener Flutgraben / Meyenburger Mühlengraben im Landkreis Osterholz
Az.: 62023-03-49-75-42

Übersichtskarte

Legende

- km 5+000
- Aschwardener Flutgraben / Meyenburger Mühlengraben
- Nebengewässer (Die Darstellung der Gewässer dient nur der Information und stellt keine rechtsverbindliche Abgrenzung bzw. Festsetzung dar.)
- Vorläufig gesichertes Überschwemmungsgebiet im Landkreis Osterholz (soweit nicht bereits festgesetzt)
- Verfahrensgrenze
- Blatt-Nr. und Bereich der Arbeitskarte M 1:5.000

Verwaltungsgrenzen

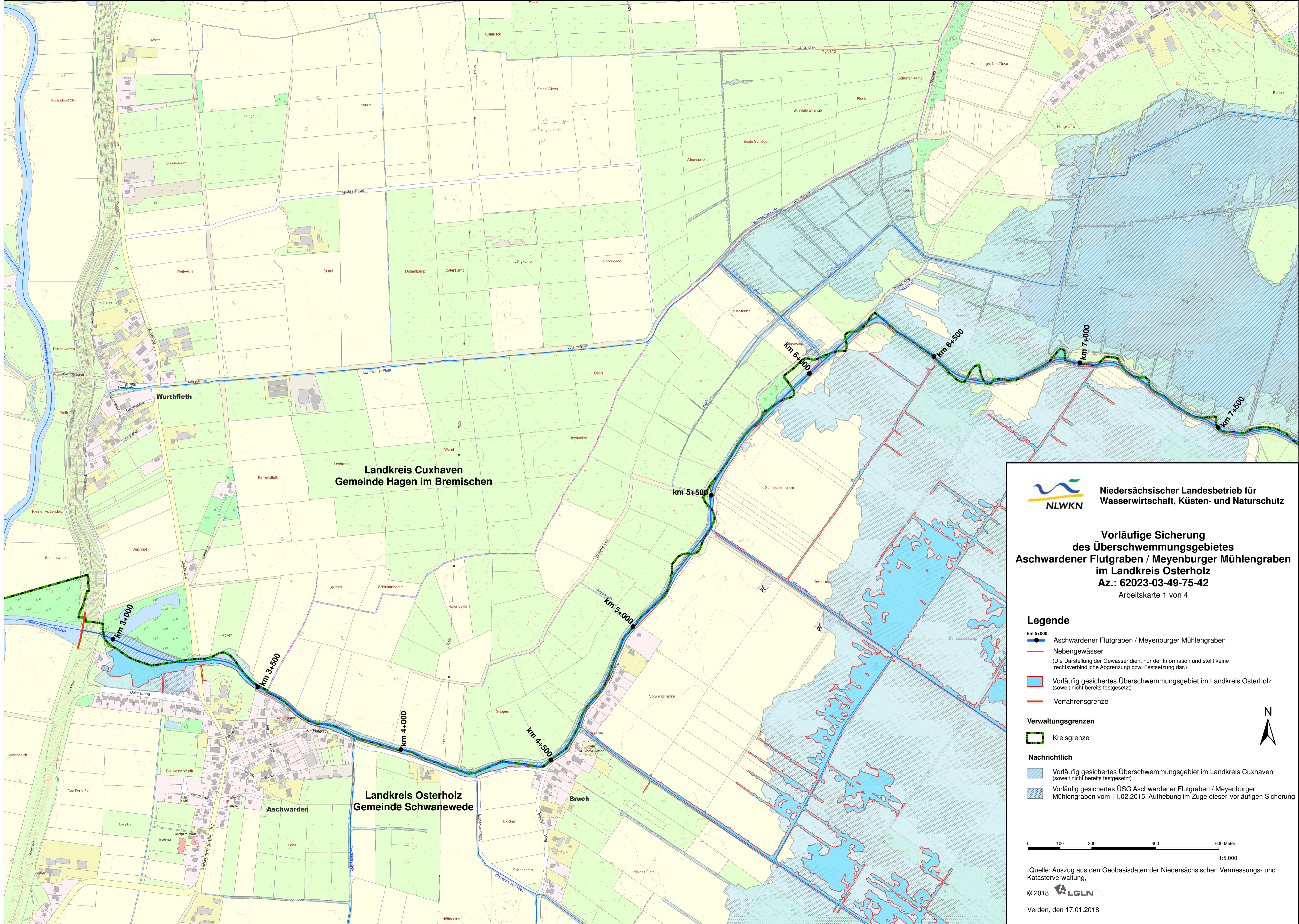
- Gemeindegrenze
- Kreisgrenze

Nachrichtlich

- Vorläufig gesichertes Überschwemmungsgebiet im Landkreis Cuxhaven (soweit nicht bereits festgesetzt)
- Vorläufig gesichertes ÜSG Aschwardener Flutgraben / Meyenburger Mühlengraben vom 11.02.2015, Aufhebung im Zuge dieser Vorläufigen Sicherung

0 500 1.000 2.000 3.000 Meter
 1:20.000

„Quelle: Auszug aus den Geobasisdaten der Niedersächsischen Vermessungs- und Katasterverwaltung.“
 © 2018 LGLN
 Verden, den 17.01.2018



Niedersächsischer Landesbetrieb für
Wasserwirtschaft, Küsten- und Naturschutz

**Vorläufige Sicherung
des Überschwemmungsgebietes
Aschwardener Flutgraben / Meyenburger Mühlengraben
im Landkreis Osterholz
Az.: 62023-03-49-75-42
Arbeitskarte 1 von 4**

Legende

- km 5+000
 Aschwardener Flutgraben / Meyenburger Mühlengraben
- Nebengewässer
 (Die Darstellung der Gewässer dient nur der Information und stellt keine rechtsverbindliche Abgrenzung bzw. Festsetzung dar.)
- Vorläufig gesichertes Überschwemmungsgebiet im Landkreis Osterholz
 (soweit nicht bereits festgesetzt)
- Verfahrensgrenze
- Verwaltungsgrenzen**

 Kreisgrenze
- Nachrichtlich**

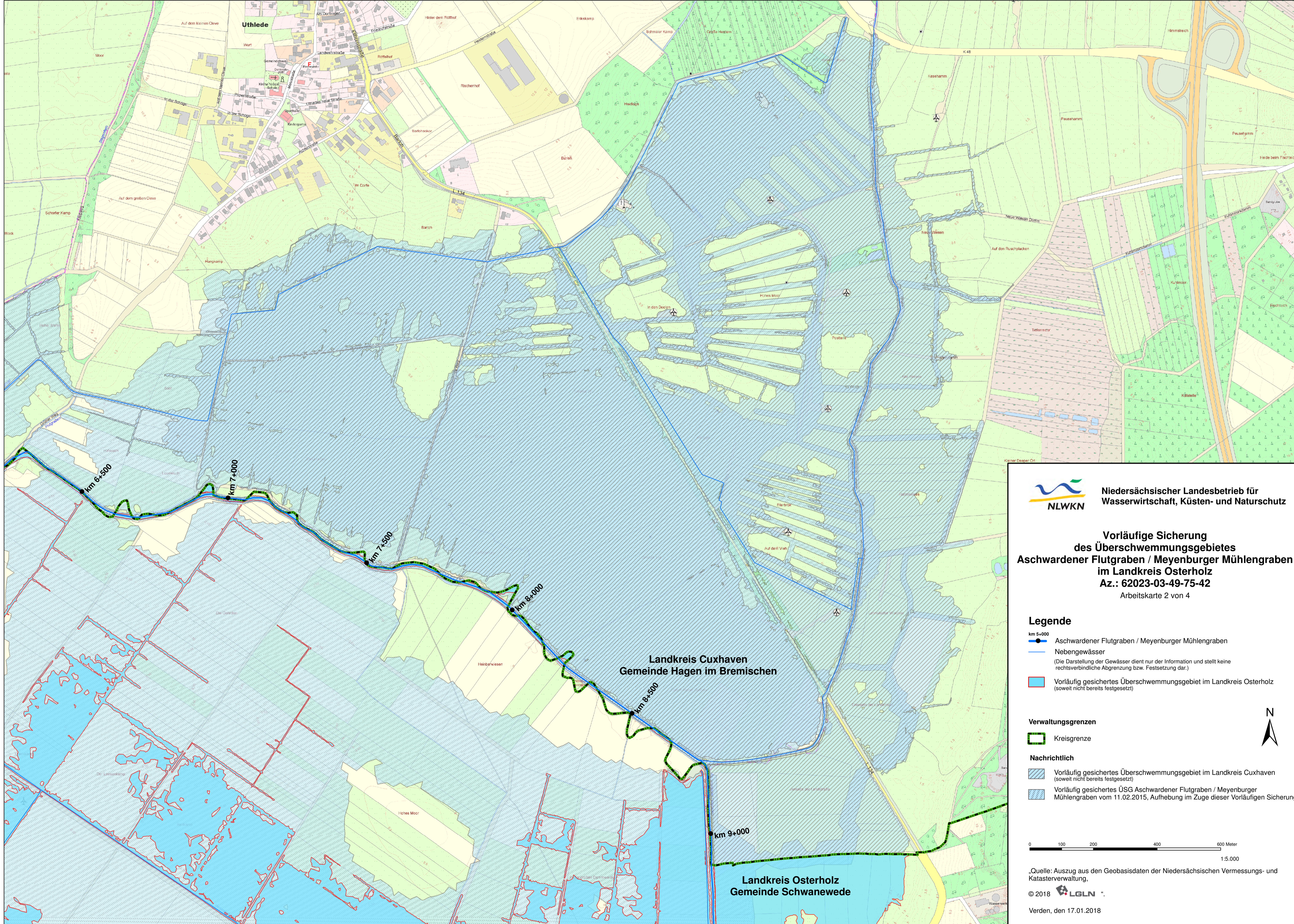
 Vorläufig gesichertes Überschwemmungsgebiet im Landkreis Cuxhaven
 (soweit nicht bereits festgesetzt)
- Vorläufig gesichertes ÜSG Aschwardener Flutgraben / Meyenburger Mühlengraben vom 11.02.2015, Aufhebung im Zuge dieser Vorläufigen Sicherung



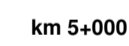



„Quelle: Auszug aus den Geobasisdaten der Niedersächsischen Vermessungs- und Katasterverwaltung,




© 2018 LGLN

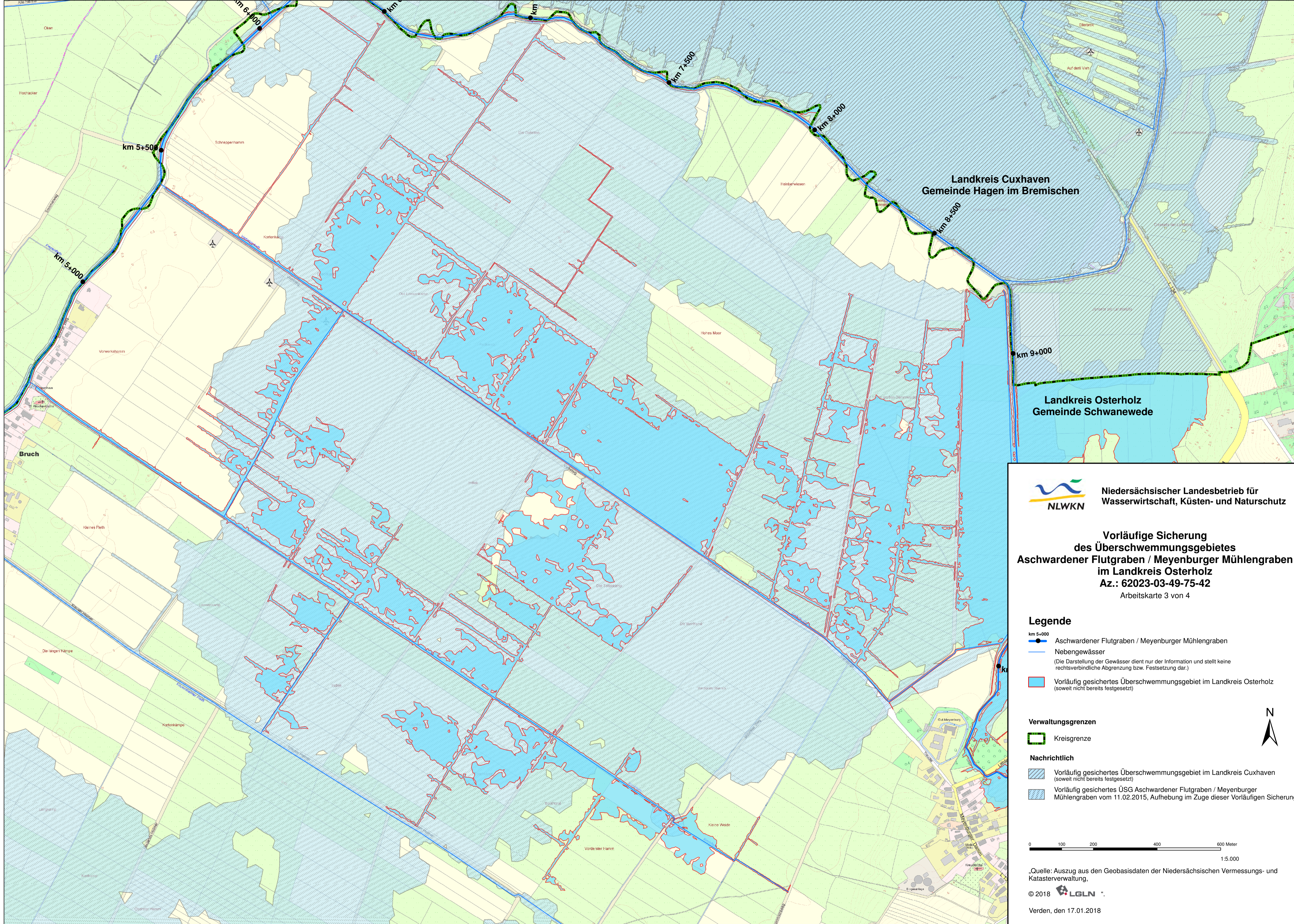
Verden, den 17.01.2018



**Vorläufige Sicherung
des Überschwemmungsgebietes
Aschwardener Flutgraben / Meyenburger Mühlengraben
im Landkreis Osterholz
Az.: 62023-03-49-75-42
Arbeitskarte 2 von 4**

- Legende**
-  km 5+000
 -  Aschwardener Flutgraben / Meyenburger Mühlengraben
 -  Nebengewässer
(Die Darstellung der Gewässer dient nur der Information und stellt keine rechtsverbindliche Abgrenzung bzw. Festsetzung dar.)
 -  Vorläufig gesichertes Überschwemmungsgebiet im Landkreis Osterholz
(soweit nicht bereits festgesetzt)

- Verwaltungsgrenzen**
-  Kreisgrenze
- Nachrichtlich**
-  Vorläufig gesichertes Überschwemmungsgebiet im Landkreis Cuxhaven
(soweit nicht bereits festgesetzt)
 -  Vorläufig gesichertes ÜSG Aschwardener Flutgraben / Meyenburger Mühlengraben vom 11.02.2015, Aufhebung im Zuge dieser Vorläufigen Sicherung



Landkreis Cuxhaven
Gemeinde Hagen im Bremischen

Landkreis Osterholz
Gemeinde Schwanewede



Niedersächsischer Landesbetrieb für
Wasserwirtschaft, Küsten- und Naturschutz

**Vorläufige Sicherung
des Überschwemmungsgebietes
Aschwardener Flutgraben / Meyenburger Mühlengraben
im Landkreis Osterholz
Az.: 62023-03-49-75-42
Arbeitskarte 3 von 4**

Legende

- km 5+000
- Aschwardener Flutgraben / Meyenburger Mühlengraben
- Nebengewässer
(Die Darstellung der Gewässer dient nur der Information und stellt keine rechtsverbindliche Abgrenzung bzw. Festsetzung dar.)
- Vorläufig gesichertes Überschwemmungsgebiet im Landkreis Osterholz
(soweit nicht bereits festgesetzt)

Verwaltungsgrenzen

- Kreisgrenze

Nachrichtlich

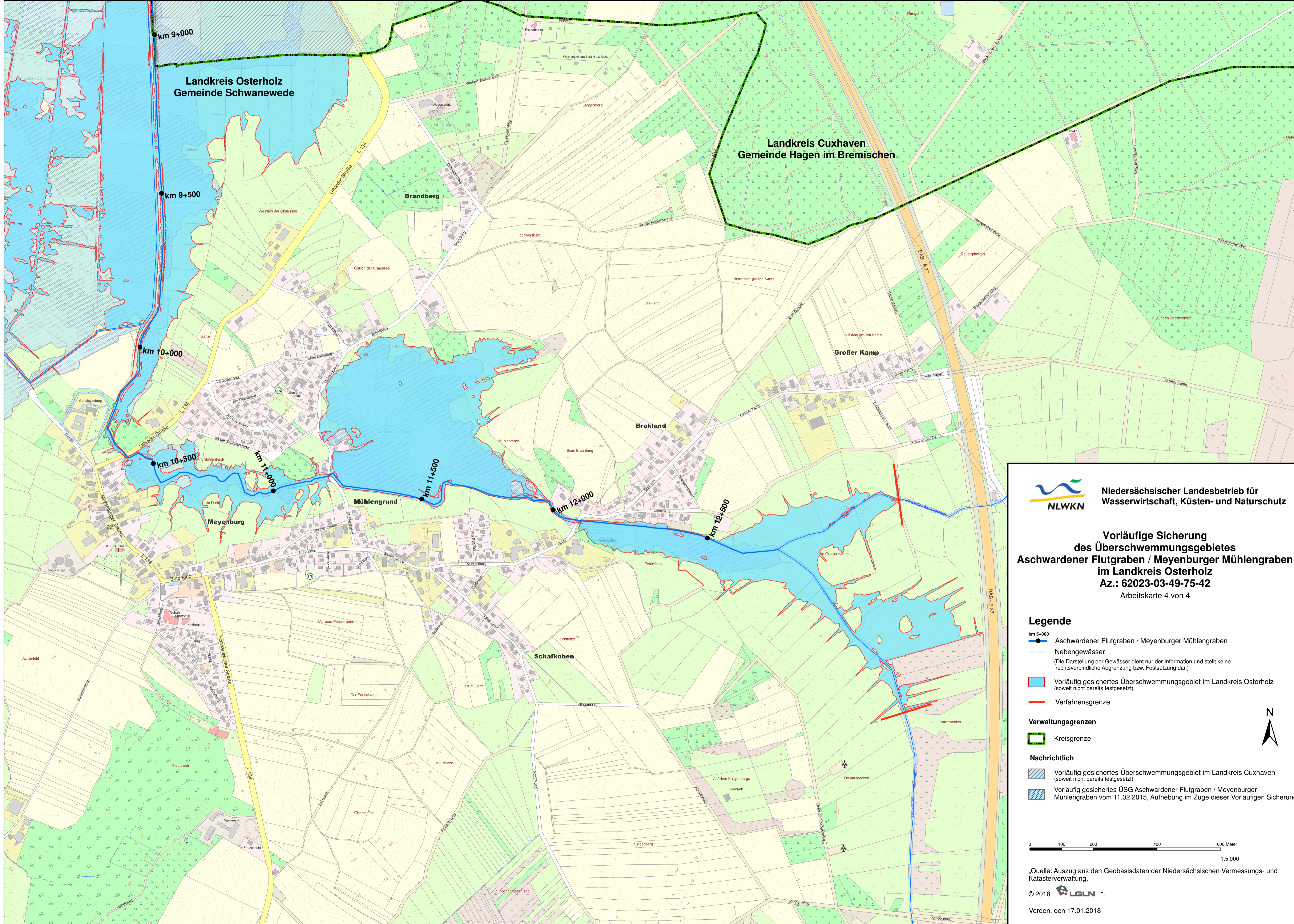
- Vorläufig gesichertes Überschwemmungsgebiet im Landkreis Cuxhaven
(soweit nicht bereits festgesetzt)
- Vorläufig gesichertes ÜSG Aschwardener Flutgraben / Meyenburger Mühlengraben vom 11.02.2015, Aufhebung im Zuge dieser Vorläufigen Sicherung



„Quelle: Auszug aus den Geobasisdaten der Niedersächsischen Vermessungs- und Katasterverwaltung,

© 2018 LGLN

Verden, den 17.01.2018



Landkreis Osterholz
Gemeinde Schwanewede

Landkreis Cuxhaven
Gemeinde Hagen im Bremischen



Niedersächsischer Landesbetrieb für
Wasserwirtschaft, Küsten- und Naturschutz

**Vorläufige Sicherung
des Überschwemmungsgebietes
Aschwardener Flutgraben / Meyenburger Mühlengraben
im Landkreis Osterholz
Az.: 62023-03-49-75-42
Arbeitskarte 4 von 4**

Legende

- km 5+000
- Aschwardener Flutgraben / Meyenburger Mühlengraben
- Nebengewässer
(Die Darstellung der Gewässer dient nur der Information und stellt keine rechtsverbindliche Abgrenzung bzw. Festsetzung dar.)
- Vorläufig gesichertes Überschwemmungsgebiet im Landkreis Osterholz
(soweit nicht bereits festgesetzt)
- Verfahrensgrenze
- Verwaltungsgrenzen**
- Kreisgrenze
- Nachrichtlich**
- Vorläufig gesichertes Überschwemmungsgebiet im Landkreis Cuxhaven
(soweit nicht bereits festgesetzt)
- Vorläufig gesichertes ÜSG Aschwardener Flutgraben / Meyenburger Mühlengraben vom 11.02.2015, Aufhebung im Zuge dieser Vorläufigen Sicherung

0 100 200 400 600 Meter

1:5.000

„Quelle: Auszug aus den Geobasisdaten der Niedersächsischen Vermessungs- und Katasterverwaltung,

© 2018 LGLN

Verden, den 17.01.2018